




Legende

-  Grenze des Naturschutzgebietes
(Die Innenseite des grauen Bandes stellt die Schutzgebietsgrenze dar)
-  Fläche zur Umsetzung der FFH-Richtlinie
-  Grünland gem. § 4 Abs. 3 NSG-VO


Karte zur Verordnung des Landkreises Diepholz über das Naturschutzgebiet

"Kammolch-Biotop bei Bassum"

in der Stadt Bassum im Landkreis Diepholz vom 21.12.2015

Kartengrundlage: Amtliche Karte 1 : 5.000 (AK5)

Maßstab:
1:5.000



Quelle Geobasisdaten:
Auszug aus den Geobasisdaten der Nds. Vermessungs- u. Katasterverwaltung © 2015



Quelle Geofachdaten: Landkreis Diepholz © 2015
Bearbeiter Karte: Frau Scharninghausen

