







Legende

- ◄---► Angelstrecken
-  Grenze des Landschaftsschutzgebietes
(Die Innenseite des grauen Bandes stellt die Schutzgebietsgrenze dar)
-  Fläche zur Umsetzung der FFH-Richtlinie
-  Fläche zur Umsetzung der EU-Vogelschutz-Richtlinie

Karte zur Verordnung des Landkreises Diepholz
über das Landschaftsschutzgebiet
"Dümmer"
in der Samtgemeinde "Altes Amt Lemförde", Landkreis Diepholz
vom 17.12.2018
- Teilgebiet: Ostufer -

Kartengrundlage: Amtliche Karte 1 : 5.000 (AK5)

Maßstab:
1:3.000



Quelle Geobasisdaten:
Auszug aus den Geobasisdaten der
Nds. Vermessungs- u. Katasterverwaltung



Quelle Geofachdaten: Landkreis Diepholz
© 2018
Bearbeiter Karte: Frau Scharminghausen

