








**Legende**


 Grenze des Landschaftsschutzgebietes und Fläche zur Umsetzung der Vogelschutz-Richtlinie (Die Innenseite des grauen Bandes stellt die Schutzgebietsgrenze dar.)

 Acker gem. § 5 Abs. 3 Nr. 1

 Grünland (GL I) gem. § 5 Abs. 3 Nr. 2

 Grünland (GL II) gem. § 5 Abs. 3 Nrn. 2 und 3

 Wald gem. § 5 Abs. 4 Ziff. I

 Wald gem. § 5 Abs. 4 Ziff. II

---

Detailkarte zur Verordnung des Landkreises Diepholz  
 über das Landschaftsschutzgebiet

**"Neustädter Moor II"**

in der Samtgemeinde Kirchdorf und der Gemeinde Wagenfeld  
 im Landkreis Diepholz  
 vom <<XX.XX.XXXX

---

Kartengrundlage: Amtliche Karte 1 : 5.000 (AKS)

0 200 400 800 Meter

Maßstab: 1:8.000

Quelle Geobasisdaten: Auszug aus den Geobasisdaten der Nds. Vermessungs- u. Katasterverwaltung

© 2024 LGLN

Quelle Geofachdaten: Landkreis Diepholz  
 Bearbeiter: Karte: Frau Deck

© 2024